

2011



REVITALIZAÇÃO DA PROGRAMAÇÃO VISUAL DE SINALIZAÇÃO

EQUIPE TÉCNICA RESPONSÁVEL:

**JULIANO DE SOUZA MOREIRA**  
Diretor Técnico - Ecosis Soluções Ambientais

**CÁSSIO SARTORI**  
Biólogo - Ecosis Soluções Ambientais

APRESENTAÇÃO:

**LUIZA REIS VON HOLLEBEN**  
Publicitária

**MARIANA REIS VON HOLLEBEN**  
Designer gráfico

ELABORADO POR:



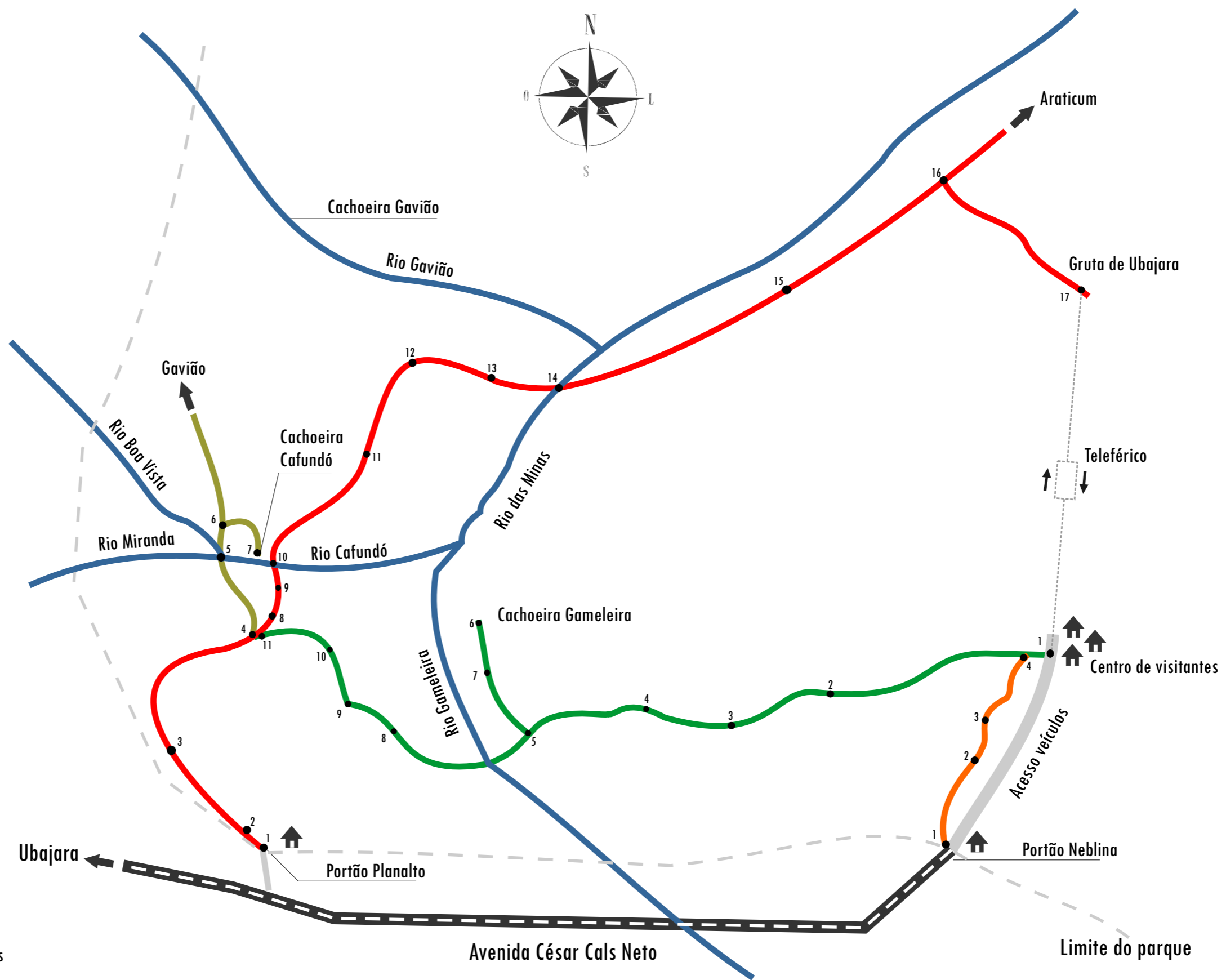
REVITALIZAÇÃO DA PROGRAMAÇÃO VISUAL — Criação

PARQUE NACIONAL DE UAJAJARA, CE

PR 01

Mapa Localização placas -----	PR 03
Fontes -----	PR 04
Placas indicativas flora -----	PR 05
Modulação - Placas sinalização -----	PR 06
Placas educativas -----	PR 07
Placas indicativas -----	PR 08
Placas Portão Neblina/ Centro de visitantes -----	PR 09
Placas escritório_Sede Parque Nacional de Ubajara_ICMbio -----	PR 10
Placa mapa das trilhas -----	PR 11
Placa informativa do parque_Centro de visitantes -----	PR 12
Placa menu da trilha_Trilha Ibiapaba -----	PR 13
Placa menu da trilha_Trilha da Samambaia -----	PR 14
Placa menu da trilha_Trilha da Samambaia -----	PR 15
Placa menu da trilha_Trilha Ubajara-Araticum -----	PR 16
Placa menu da trilha_Trilha Ubajara-Araticum -----	PR 17
Placa menu da trilha_Trilha da Samambaia -----	PR 18
Placa menu da trilha_Trilha Ubajara-Araticum -----	PR 19
Pontos das trilhas_Trilha da Samambaia -----	PR 20
Pontos das trilhas_Trilha Ibiapaba -----	PR 24
Pontos das trilhas_Trilha Ubajara-Araticum -----	PR 26
Pórtico de entrada das Trilhas -----	PR 32
Placas Centro de Visitantes -----	PR 33





# FONTE UTILIZADA NA SINALIZAÇÃO: Tw Cen MT

## CAIXA BAIXA

### NORMAL

abcdefghijklmnopqrstvwxyz  
1234567890

### ITÁLICO

*abcdefghijklmnopqrstvwxyz*  
*1234567890*

### NEGRITO

**abcdefghijklmnopqrstvwxyz**  
**1234567890**

### NEGRITO ITÁLICO

***abcdefghijklmnopqrstvwxyz***  
***1234567890***

## CAIXA ALTA

### NORMAL

ABCDEFGHIJKLMNOPQRSTUVWXYZ  
1234567890

### ITÁLICO

*ABCDEFGHIJKLMNOPQRSTUVWXYZ*  
*1234567890*

### NEGRITO

**ABCDEFGHIJKLMNOPQRSTUVWXYZ**  
**1234567890**

### NEGRITO ITÁLICO

***ABCDEFGHIJKLMNOPQRSTUVWXYZ***  
***1234567890***



**imbaúba**  
*Cecropia pachystachya* Trec.

**escova de macaco**  
*Hymenaea courbaril* L.

**mulungu**  
*Hymenaea courbaril* L.

**babaçu**  
*Hymenaea courbaril* L.

**gameleira**  
*Hymenaea courbaril* L.

**murici preguiça**  
*Hymenaea courbaril* L.

**almecegueira**  
*Hymenaea courbaril* L.

**jatobá**  
*Hymenaea courbaril* L.

**pau d'arco amarelo**  
*Hymenaea courbaril* L.

**cedro vermelho**  
*Hymenaea courbaril* L.

**limãozinho**  
*Hymenaea courbaril* L.

**pau marfim**  
*Hymenaea courbaril* L.

**copaíba**  
*Hymenaea courbaril* L.

**macaúba**  
*Hymenaea courbaril* L.

**pau pombo**  
*Hymenaea courbaril* L.

**embireira**  
*Hymenaea courbaril* L.

**merendiba**  
*Hymenaea courbaril* L.

**pau paraíba**  
*Hymenaea courbaril* L.

## ESPECIFICAÇÕES:

As placas de indicação da flora local, localizadas em diferentes pontos das trilhas, serão feitas em lâmina de aço escovado.

As lâminas possuirão pequenos furos nas laterais, como mostrado na imagem abaixo.

Serão fixadas em tronco de eucalipto, utilizando a mesma metodologia da sinalização antiga.

O texto será pintado com tinta (?), Na fonte Tw Cen MT, em negrito no nome popular e em itálico no nome científico.





## ESPECIFICAÇÕES:

Placas e poste em madeira de eucalipto, serrada, aparelhada e devidamente tratada com material protetor hidrossolúvel e invernizadas.

As inscrições devem ser em técnica de gravação em baixo relevo, pintadas em tinta acrílica.

O poste possuirá uma base de 30cm, em ferro fundido, sendo 10cm enterrados, evitando o desgaste da madeira por umidade.

O sistema de fixação, constituído de parafusos, porcas e outros elementos metálicos, deve ser de aço.





ESPECIFICAÇÕES:

As placas educativas serão posicionadas de acordo com as marcações especificadas no mapa da PR 03, quase sempre acompanhadas de placas indicativas.

Serão confeccionadas em madeira eucalipto.

As inscrições devem ser em técnica de gravação em baixo relevo, pintadas em tinta acrílica na cor branca, facilitando a manutenção e a visualização.

1,00m

0,30

**TEXTO EDUCATIVO**  
*Texto educativo em inglês*

**OBSERVE OS ANIMAIS À DISTÂNCIA**

*Observe animals from a distance*

**NÃO ENTRE SEM GUIA**

*Do not enter without a guide*

**ÁREA DE PRESERVAÇÃO**

*Conservation area*



**PROIBIDO RETIRAR QUALQUER MATERIAL DESTA GRUTA**

*Forbidden to take any material from this cave*

**CUIDADO! FIOS DE ALTA TENSÃO**

*Be careful! High-tension wires*

**SEJA CONSCIENTE PRESERVE A NATUREZA**

*Be mindful, preserve the nature*

**NÃO DEIXE LIXO**

*Do not leave trash*

**NÃO QUEIME NEM ENTERRE O LIXO**

*Do not burn or bury trash*

**NÃO SAIA DA TRILHA**

*Stay on the trail*

**CUIDADO COM ENXURRADAS**

*Beware of flash floods*

**COLABORE COM A PRESERVAÇÃO**

*Cooperate with preservation*

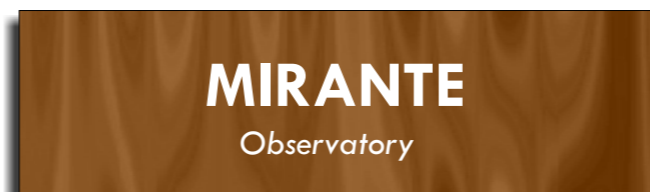
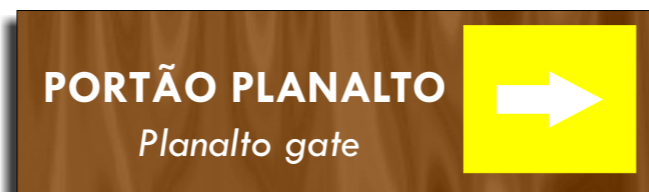
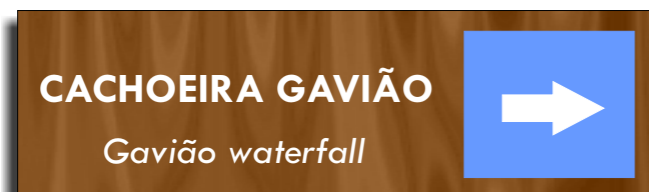
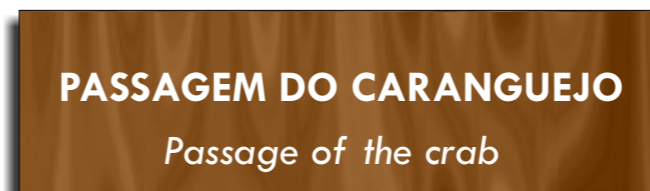

**NÃO QUEBRE OU CORTE GALHOS DE ÁRVORES**

*Do not break or cut tree branches*

\* Poderão haver novas frases sugeridas pelo ICMBio.



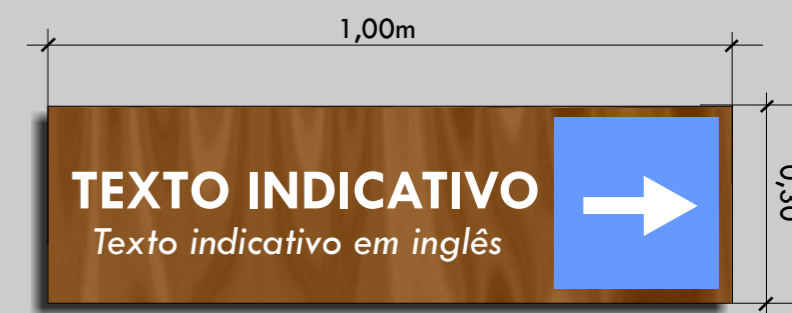




## ESPECIFICAÇÕES:

As placas indicativas serão posicionadas de acordo com as marcações especificadas no mapa da PR 03, quase sempre acompanhadas de placas educativas. Serão confeccionadas em madeira eucalipto.

As inscrições devem ser em técnica de gravação em baixo relevo, pintadas em tinta acrílica na cor branca, facilitando a manutenção e a visualização.



### LEGENDA DO SISTEMA DE CORES (CMYK) UTILIZADAS NAS PLACAS

	C	M	Y	K	
	0	100	100	0	(MIRANTES)
	0	60	100	0	(CENTRO DE VISITANTES)
	0	0	100	0	(PORTÕES)
	60	0	60	20	(TRILHAS)
	60	40	0	0	(RIOS E CACHOEIRAS)
	0	0	0	50	(GRUTAS)
	0	0	0	100	
	0	0	0	0	

\* Poderão haver novas frases sugeridas pelo ICMBio



REVITALIZAÇÃO DA PROGRAMAÇÃO VISUAL

Placas indicativas

PARQUE NACIONAL DE UBAJARA, CE

PR 08

**VELOCIDADE MÁXIMA**  
**40 Km/h**  
*Maximum speed: 40 Km/h*

**NÃO QUEBRE OU CORTE GALHOS DE ÁRVORES**  
*Do not break or cut tree branches*

**SÃO EXPRESSAMENTE PROIBIDOS NO PARQUE :**  
**- BEBIDAS ALCOÓLICAS,**  
**- ARMAS,**  
**- ANIMAIS.**

*Are expressly forbidden in the park:  
alcohol, guns or animals.*

**PROÍBIDO ENTRAR NA GRUTA PORTANDO BOLSAS E SACOLAS**

*It's forbidden to enter the cave  
with handbags and sacs.*

**ÁREA DE PRESERVAÇÃO**  
*Preservation area*



**SEJA CONSCIENTE, COLABORE COM A PRESERVAÇÃO DA NATUREZA**  
*Be mindful, preserve the nature*



## ESPECIFICAÇÕES:

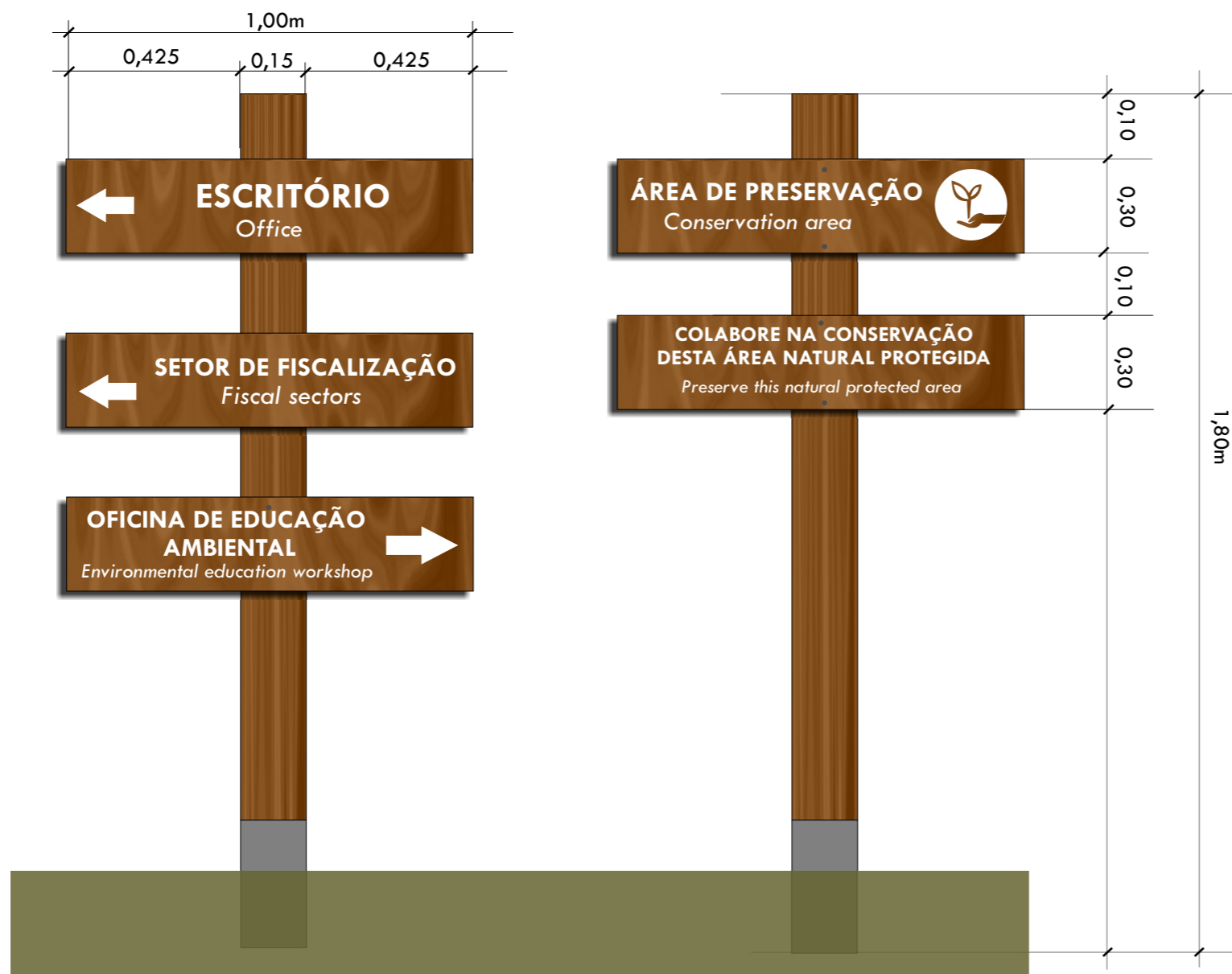
As placas serão posicionadas na entrada e ao longo da via de acesso ao Centro de Visitantes.

Suas medidas e distanciamento da fixação no poste será igual às placas indicativas e educativas, mostrado na PR 07.

Serão confeccionadas apenas 1 (uma) de cada modelo, em madeira eucalipto. O poste também será de madeira eucalipto, serrada, aparelhada e devidamente tratada com material protetor hidrossolúvel e envernizadas.

As inscrições devem ser em técnica de gravação em baixo relevo, pintadas em tinta acrílica na cor branca, facilitando a manutenção e a visualização.





## ESPECIFICAÇÕES:

As placas fixadas nos postes serão posicionadas no jardim central da sede administrativa do Parque Nacional de Ubajara - ICMBio, direcionadas aos visitantes.

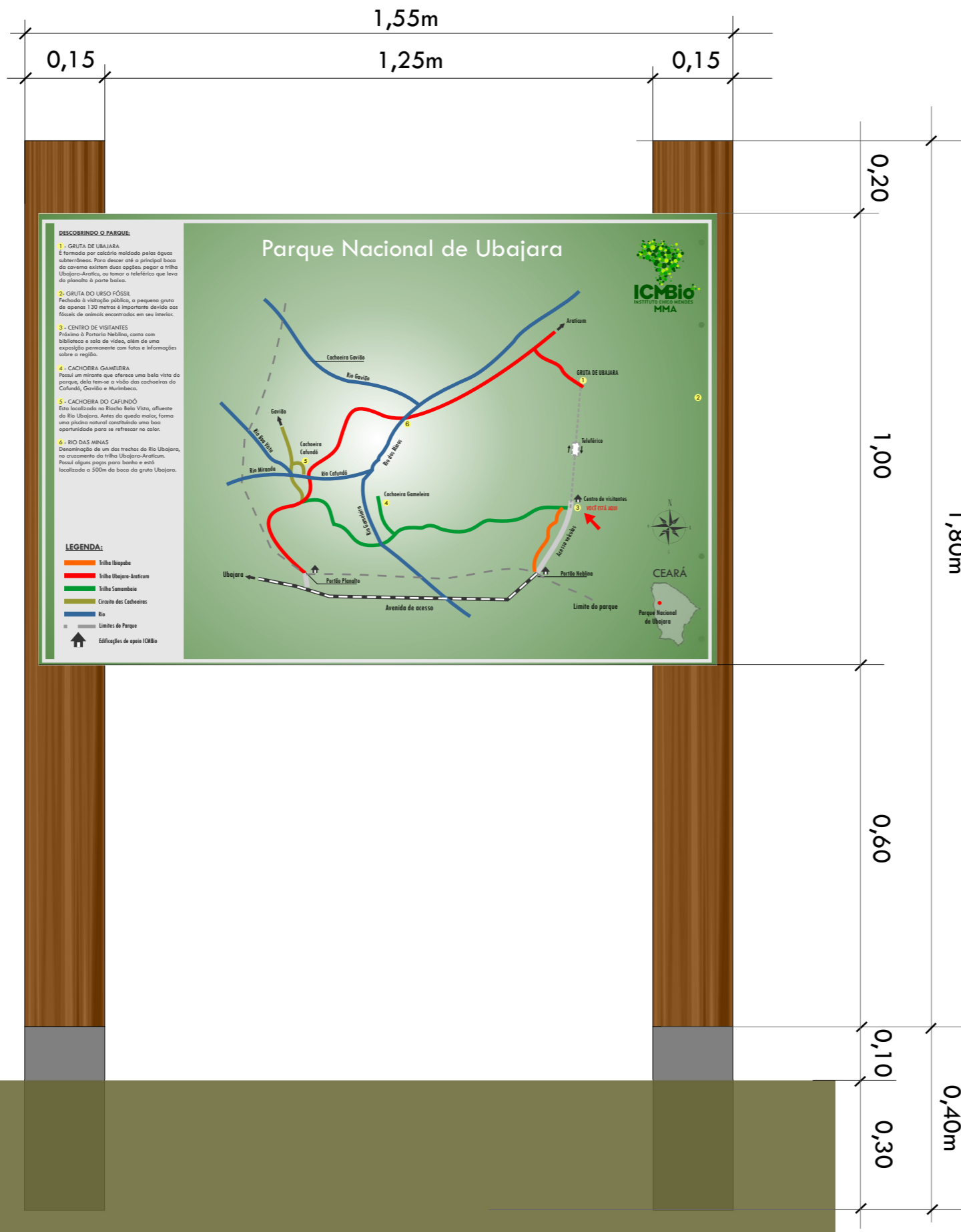
As placas soltas, por sua vez, serão fixadas na entrada de cada departamento da sede.

Suas medidas e distanciamento da fixação no poste será igual às placas indicativas e educativas, mostrado na PR 07.

Serão confeccionadas apenas 1 (uma) de cada modelo, em madeira eucalipto. O poste também será de madeira eucalipto, serrada, aparelhada e devidamente tratada com material protetor hidrossolúvel e envernizadas.

As inscrições devem ser em técnica de gravação em baixo relevo, pintadas em tinta acrílica na cor branca, facilitando a manutenção e a visualização.





## ESPECIFICAÇÕES:

Poste em madeira de eucalipto, serrada, aparelhada e devidamente tratada com material protetor hidrossolúvel e tratadas com verniz solar.

A placa, será confeccionada em chapa de aço de tamanho 1,50 x 1,00m.

O poste possuirá uma base de 20cm, em ferro fundido, sendo 30cm enterrados, evitando o desgaste da madeira por umidade.

O sistema de fixação, constituído de parafusos, porcas e outros elementos metálicos, deve ser de aço.



REVITALIZAÇÃO DA PROGRAMAÇÃO VISUAL

Placa mapa das trilhas

PR 11

PARQUE NACIONAL DE UBAJARA, CE














## ESPECIFICAÇÕES:

As placas deverão ser confeccionadas em chapa de aço carbono, tratado por processo de decapagem e fosfotização, uma demão de *Wash Primer* e acabamento final liso em esmalte sintético com secagem em estufa a 140°, tendo logo impresso pelo processo serigráfico *Silk-screen* ou similares. Textos e setas em vinil adesivo branco. Após aplicação do adesivo, passar uma demão de verniz UV para maior aderência e durabilidade.

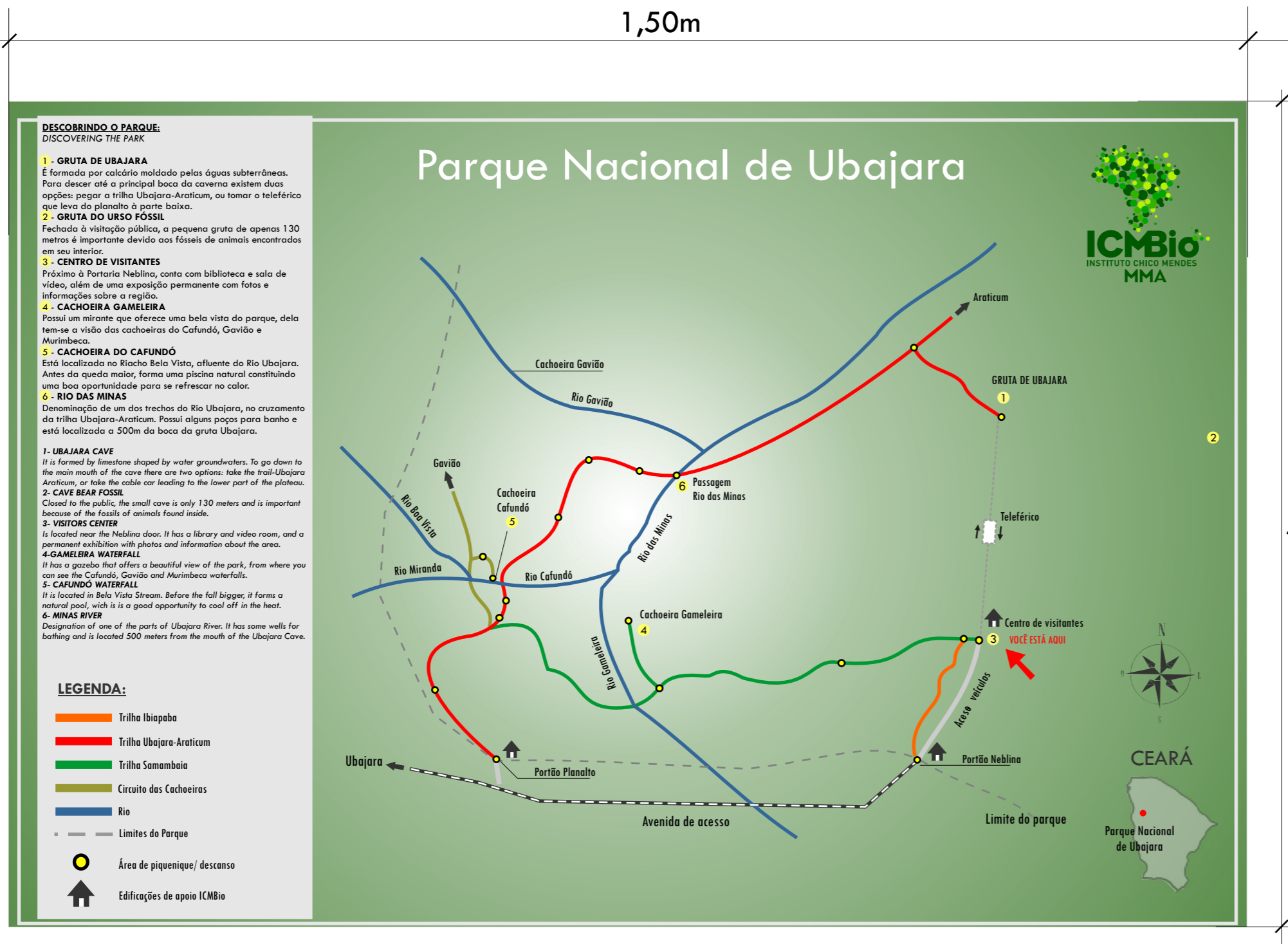
\*Fixação conforme especificado na PR 08

### LEGENDA DO SISTEMA DE CORES (CMYK) UTILIZADAS NO MAPA

	C	M	Y	K
	0	100	100	0
	0	60	100	0
	2	2	49	0
	0	0	40	40
	46	0	70	29
	60	0	40	40
	40	20	0	40
	0	0	0	20
	0	0	0	50
	0	0	0	100
	0	0	0	0

1,50m

1,00m



Localização: Centro de visitantes



REVITALIZAÇÃO DA PROGRAMAÇÃO VISUAL

Placa informativa do parque\_Centro de visitantes

PR 12












PARQUE NACIONAL DE UBAJARA, CE

## ESPECIFICAÇÕES:

As placas deverão ser confeccionadas em chapa de aço carbono, tratado por processo de decapagem e fosfotização, uma demão de *Wash Primer* e acabamento final liso em esmalte sintético com secagem em estufa a 140°, tendo logo impresso pelo processo serigráfico *Silk-screen* ou similares. Textos e setas em vinil adesivo branco. Após aplicação do adesivo passar uma demão de verniz UV para maior aderência e durabilidade.

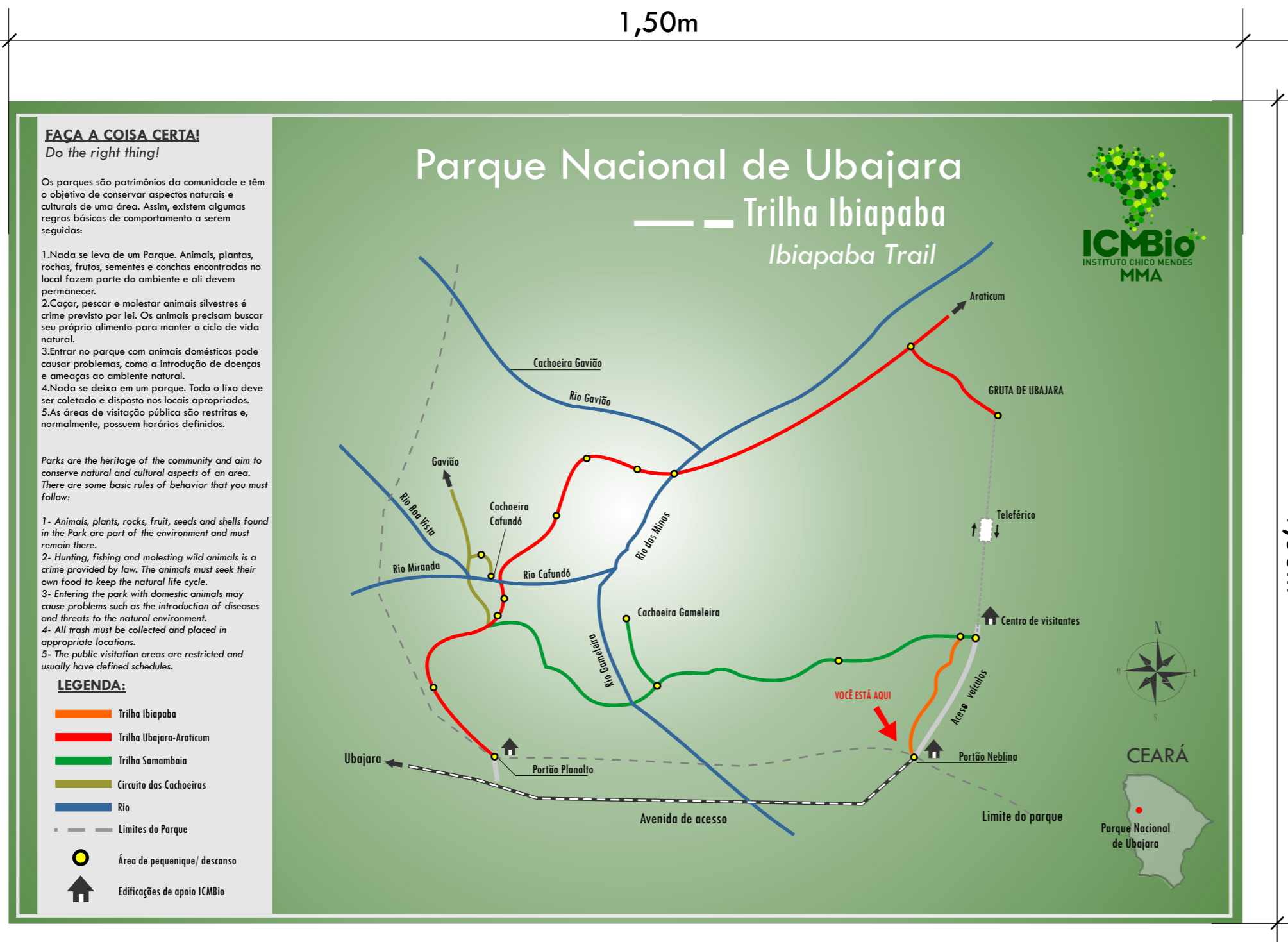
\*Fixação conforme especificado na PR 08

### LEGENDA DO SISTEMA DE CORES (CMYK) UTILIZADAS NO MAPA

	C	M	Y	K
	0	100	100	0
	0	60	100	0
	2	2	49	0
	0	0	40	40
	46	0	70	29
	60	0	40	40
	40	20	0	40
	0	0	0	20
	0	0	0	50
	0	0	0	100
	0	0	0	0

1,50m

1,00m



Localização: Entrada Portão Neblina



REVITALIZAÇÃO DA PROGRAMAÇÃO VISUAL — Placa menu da trilha\_Trilha Ibiapaba

PARQUE NACIONAL DE UBAJARA, CE












PR 13

## ESPECIFICAÇÕES:

As placas deverão ser confeccionadas em chapa de aço carbono, tratado por processo de decapagem e fosfotização, uma demão de *Wash Primer* e acabamento final liso em esmalte sintético com secagem em estufa a 140°, tendo logo impresso pelo processo sirigráfico *Silk-screen* ou similares. Textos e setas em vinil adesivo branco. Após aplicação do adesivo passar uma demão de verniz UV para maior aderência e durabilidade.

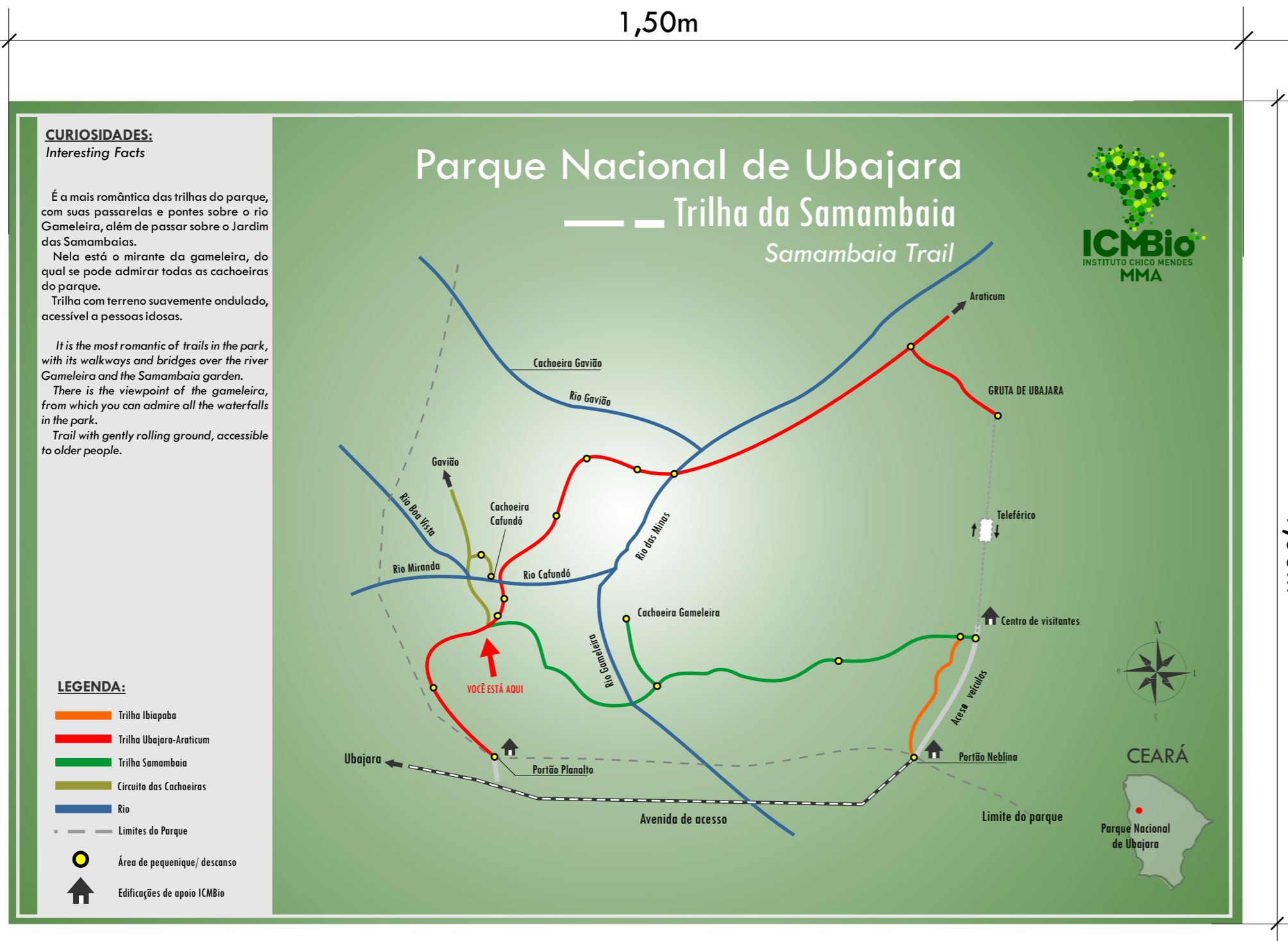
\*Fixação conforme especificado na PR 08

### LEGENDA DO SISTEMA DE CORES (CMYK) UTILIZADAS NO MAPA

	C	M	Y	K
	0	100	100	0
	0	60	100	0
	2	2	49	0
	0	0	40	40
	46	0	70	29
	60	0	40	40
	40	20	0	40
	0	0	0	20
	0	0	0	50
	0	0	0	100
	0	0	0	0

1,50m

1,00m



Localização: Entroncamento com Ubajara-Araticum



REVITALIZAÇÃO DA PROGRAMAÇÃO VISUAL — Placa menu da trilha\_Trilha da Samambaia

PARQUE NACIONAL DE UBAJARA, CE

PR 14














## ESPECIFICAÇÕES:

As placas deverão ser confeccionadas em chapa de aço carbono, tratado por processo de decapagem e fosfotização, uma demão de *Wash Primer* e acabamento final liso em esmalte sintético com secagem em estufa a 140°, tendo logo impresso pelo processo serigráfico *Silk-screen* ou similares. Textos e setas em vinil adesivo branco. Após aplicação do adesivo passar uma demão de verniz UV para maior aderência e durabilidade.

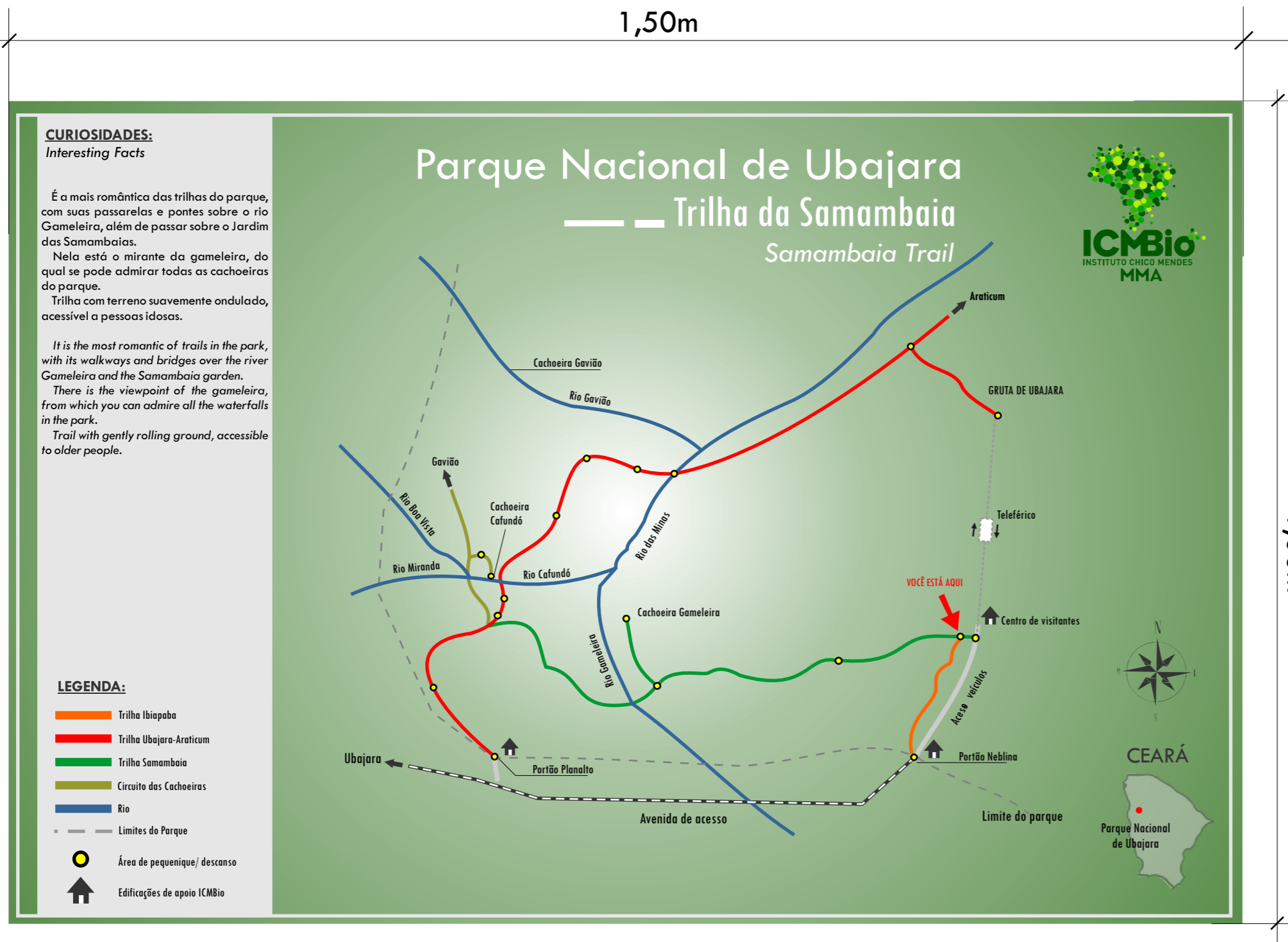
\*Fixação conforme especificado na PR 08

### LEGENDA DO SISTEMA DE CORES (CMYK) UTILIZADAS NO MAPA

	C	M	Y	K
	0	100	100	0
	0	60	100	0
	2	2	49	0
	0	0	40	40
	46	0	70	29
	60	0	40	40
	40	20	0	40
	0	0	0	20
	0	0	0	50
	0	0	0	100
	0	0	0	0

1,50m

1,00m



#### CURIOSIDADES:

##### Interesting Facts

É a mais romântica das trilhas do parque, com suas passarelas e pontes sobre o rio Gameleira, além de passar sobre o Jardim das Samambaias.

Nela está o mirante da gameleira, do qual se pode admirar todas as cachoeiras do parque.

Trilha com terreno suavemente ondulado, acessível a pessoas idosas.

*It is the most romantic of trails in the park, with its walkways and bridges over the river Gameleira and the Samambaia garden.*

*There is the viewpoint of the gameleira, from which you can admire all the waterfalls in the park.*

*Trail with gently rolling ground, accessible to older people.*

#### LEGENDA:

-  Trilha Ibiapaba
-  Trilha Ubajara-Araticum
-  Trilha Samambaia
-  Circuito das Cachoeiras
-  Rio
-  Limites do Parque
-  Área de pequenique/ descanso
-  Edificações de apoio ICMBio

Localização: Saída Centro de visitantes



REVITALIZAÇÃO DA PROGRAMAÇÃO VISUAL — Placa menu da trilha\_Trilha da Samambaia

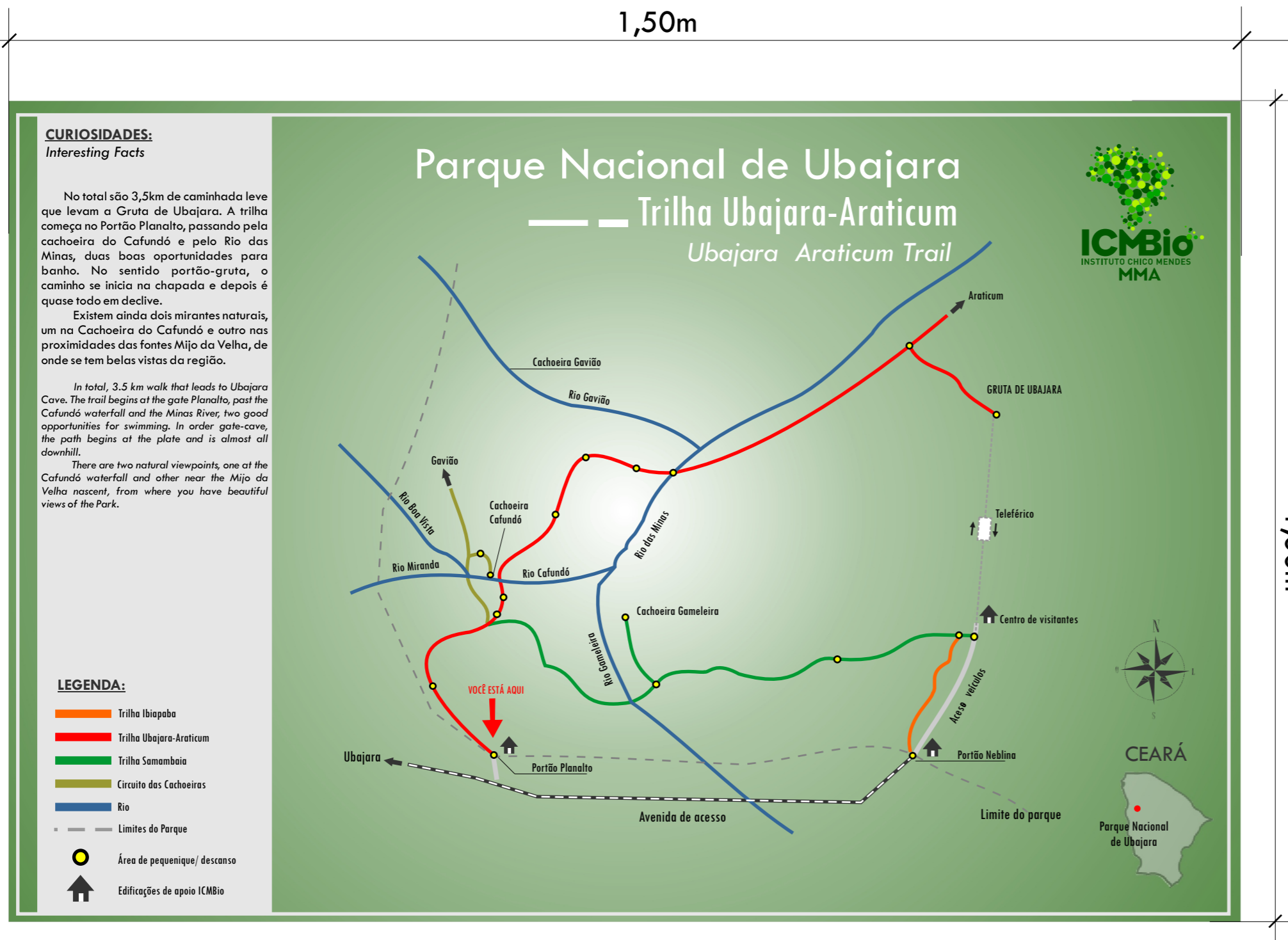
PARQUE NACIONAL DE UBAJARA, CE

PR 15

## ESPECIFICAÇÕES:

As placas deverão ser confeccionadas em chapa de aço carbono, tratado por processo de decapagem e fosfotização, uma demão de *Wash Primer* e acabamento final liso em esmalte sintético com secagem em estufa a 140°, tendo logo impresso pelo processo serigráfico *Silk-screen* ou similares. Textos e setas em vinil adesivo branco. Após aplicação do adesivo passar uma demão de verniz UV para maior aderência e durabilidade.

\*Fixação conforme especificado na PR 08



Localização: Portão Planalto

### LEGENDA DO SISTEMA DE CORES (CMYK) UTILIZADAS NO MAPA

	C	M	Y	K
	0	100	100	0
	0	60	100	0
	2	2	49	0
	0	0	40	40
	46	0	70	29
	60	0	40	40
	40	20	0	40
	0	0	0	20
	0	0	0	50
	0	0	0	100
	0	0	0	0



REVITALIZAÇÃO DA PROGRAMAÇÃO VISUAL — Placa menu da trilha\_Trilha Ubajara-Araticum

PR 16

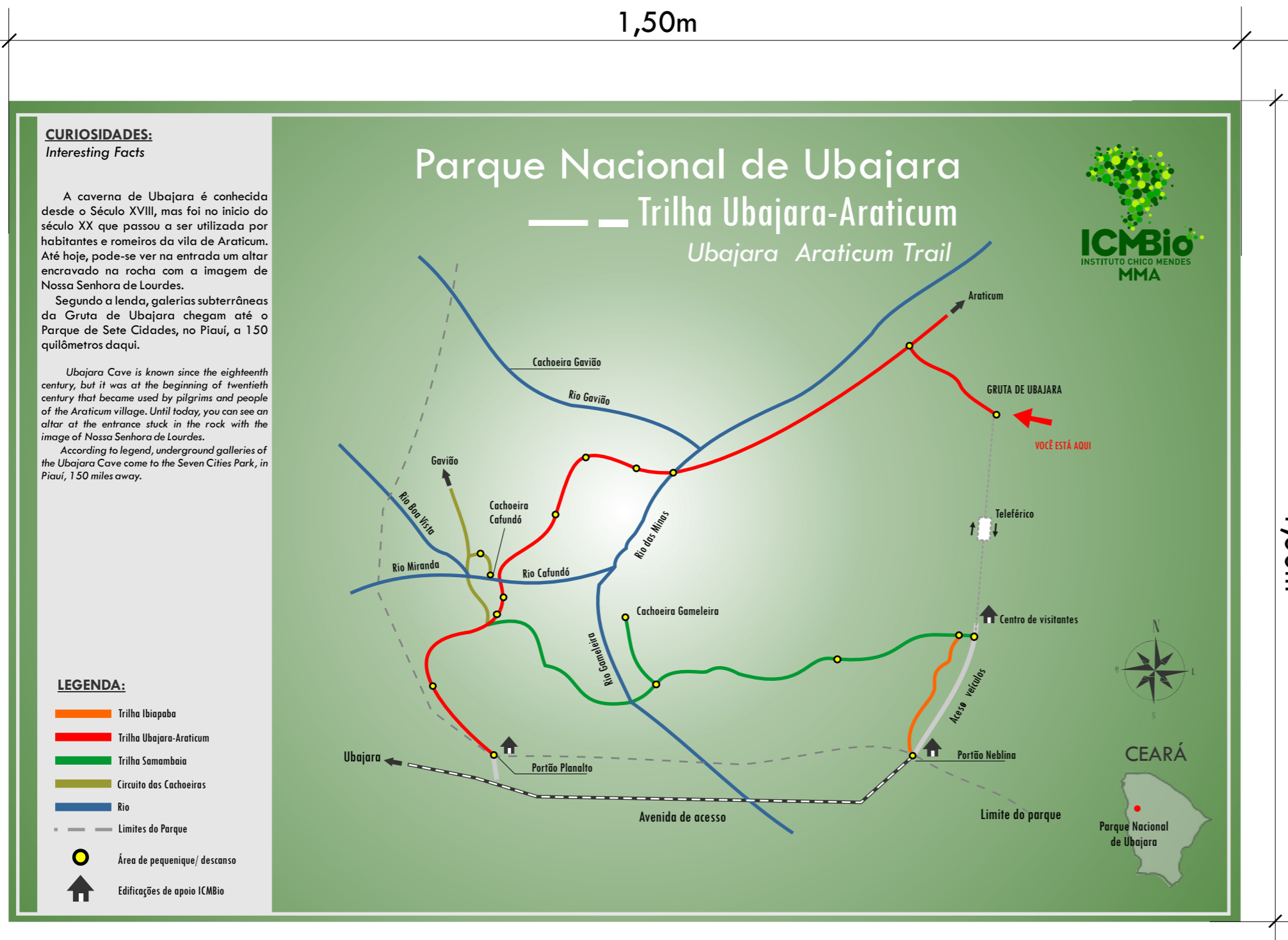
PARQUE NACIONAL DE UBAJARA, CE

## ESPECIFICAÇÕES:

As placas deverão ser confeccionadas em chapa de aço carbono, tratado por processo de decapagem e fosfotização, uma demão de *Wash Primer* e acabamento final liso em esmalte sintético com secagem em estufa a 140°, tendo logo impresso pelo processo serigráfico *Silk-screen* ou similares. Textos e setas em vinil adesivo branco. Após aplicação do adesivo passar uma demão de verniz UV para maior aderência e durabilidade.

\*Fixação conforme especificado na PR 08

1,50m



1,00m

### LEGENDA DO SISTEMA DE CORES (CMYK) UTILIZADAS NO MAPA

	C	M	Y	K
	0	100	100	0
	0	60	100	0
	2	2	49	0
	0	0	40	40
	46	0	70	29
	60	0	40	40
	40	20	0	40
	0	0	0	20
	0	0	0	50
	0	0	0	100
	0	0	0	0

Localização: Gruta da Ubajara



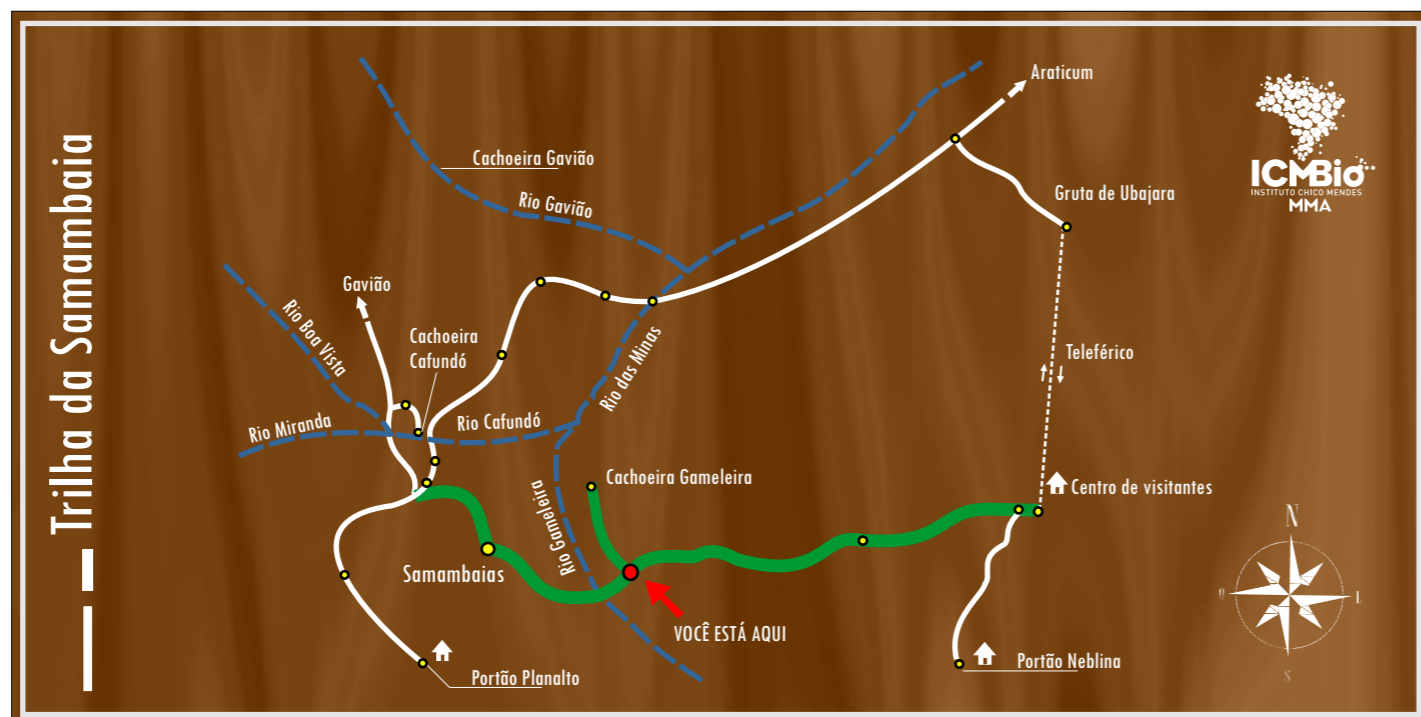
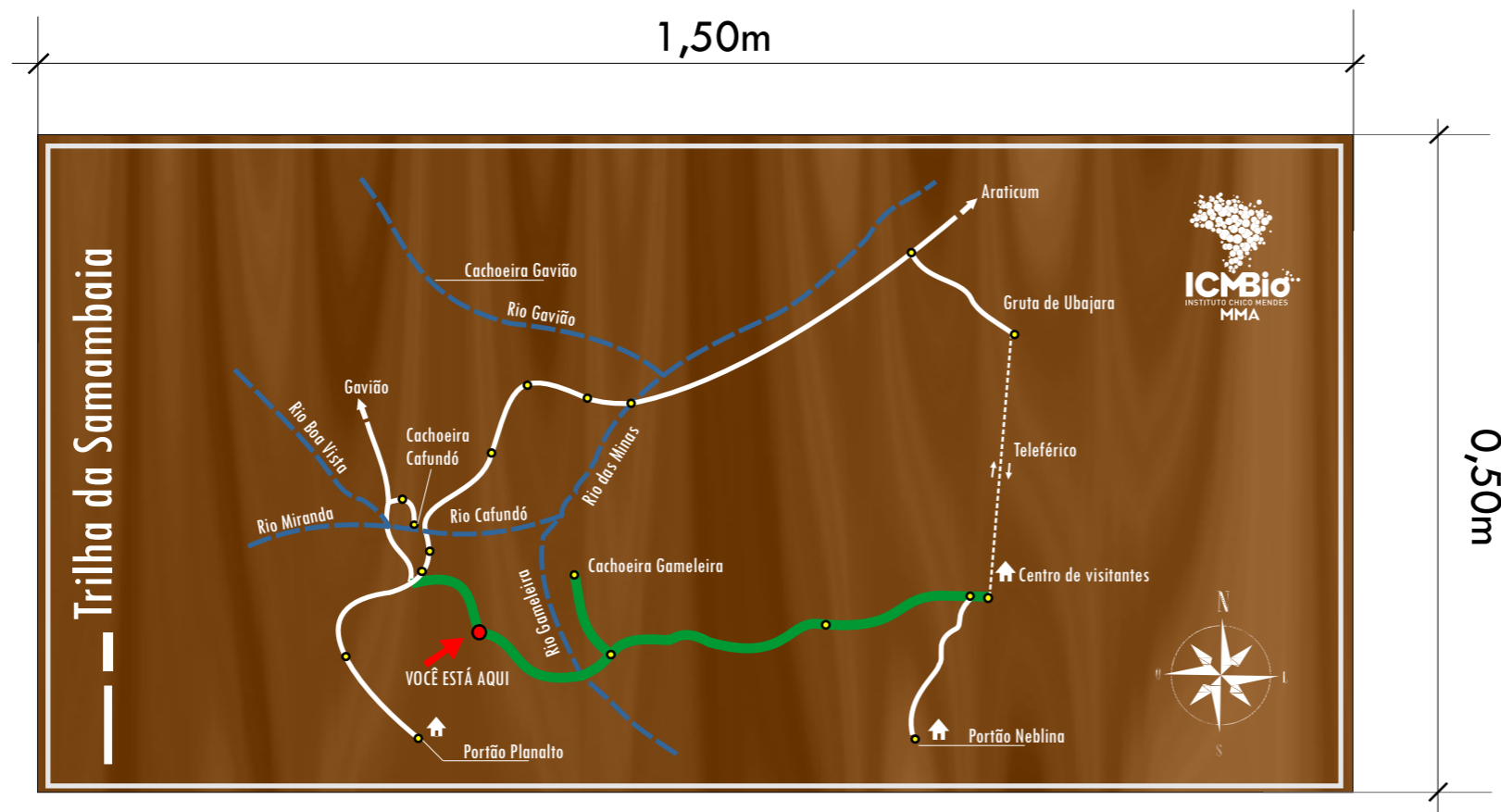
REVITALIZAÇÃO DA PROGRAMAÇÃO VISUAL — Placa menu da trilha\_Trilha Ubajara-Araticum

PR 17

PARQUE NACIONAL DE UBAJARA, CE



## - PLACAS MENU DA TRILHA EM MADEIRA



## ESPECIFICAÇÕES:

As placas 'Menu da trilha' em madeira serão posicionadas de acordo com as marcações especificadas no mapa da PR 03, quase sempre acompanhadas de placas educativas.

Serão confeccionadas em madeira sabiá.

As inscrições devem ser em técnica de gravação em baixo relevo, pintadas em tinta acrílica nas cores especificadas abaixo, facilitando a manutenção e a visualização.

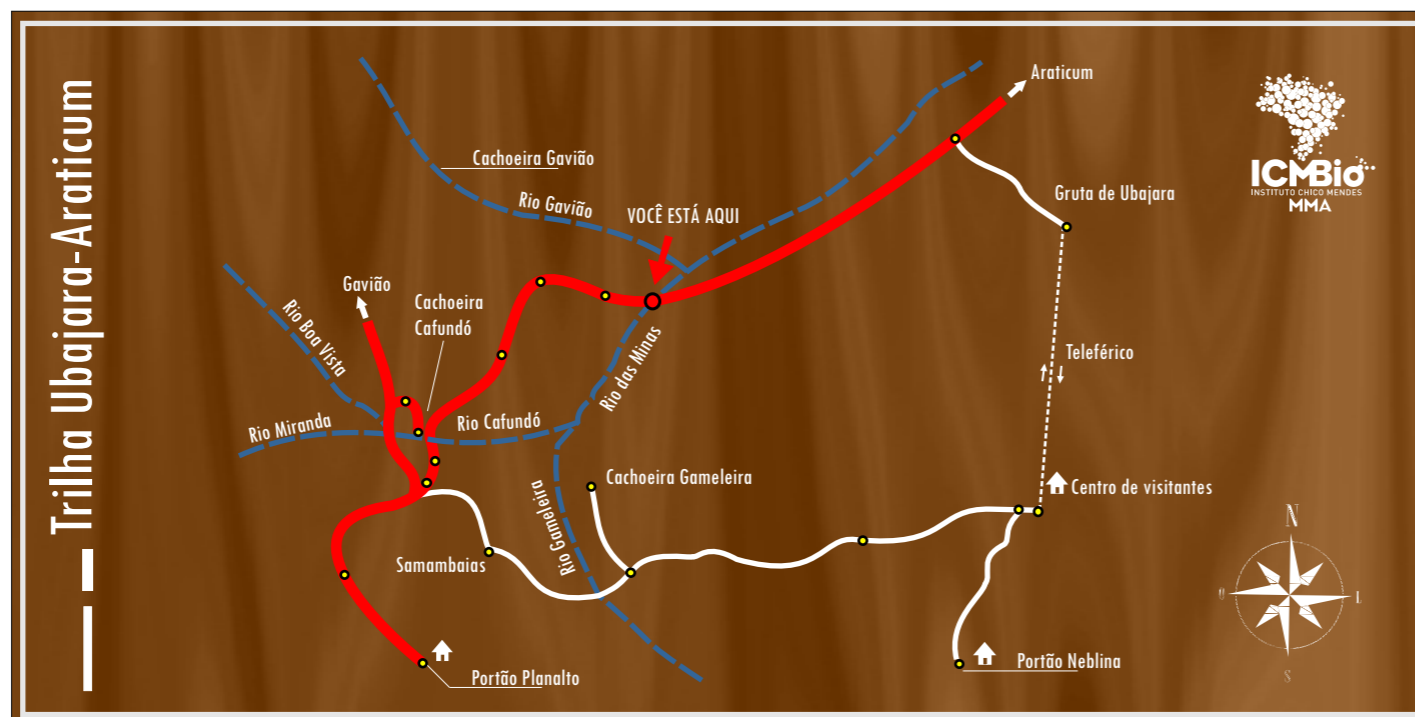
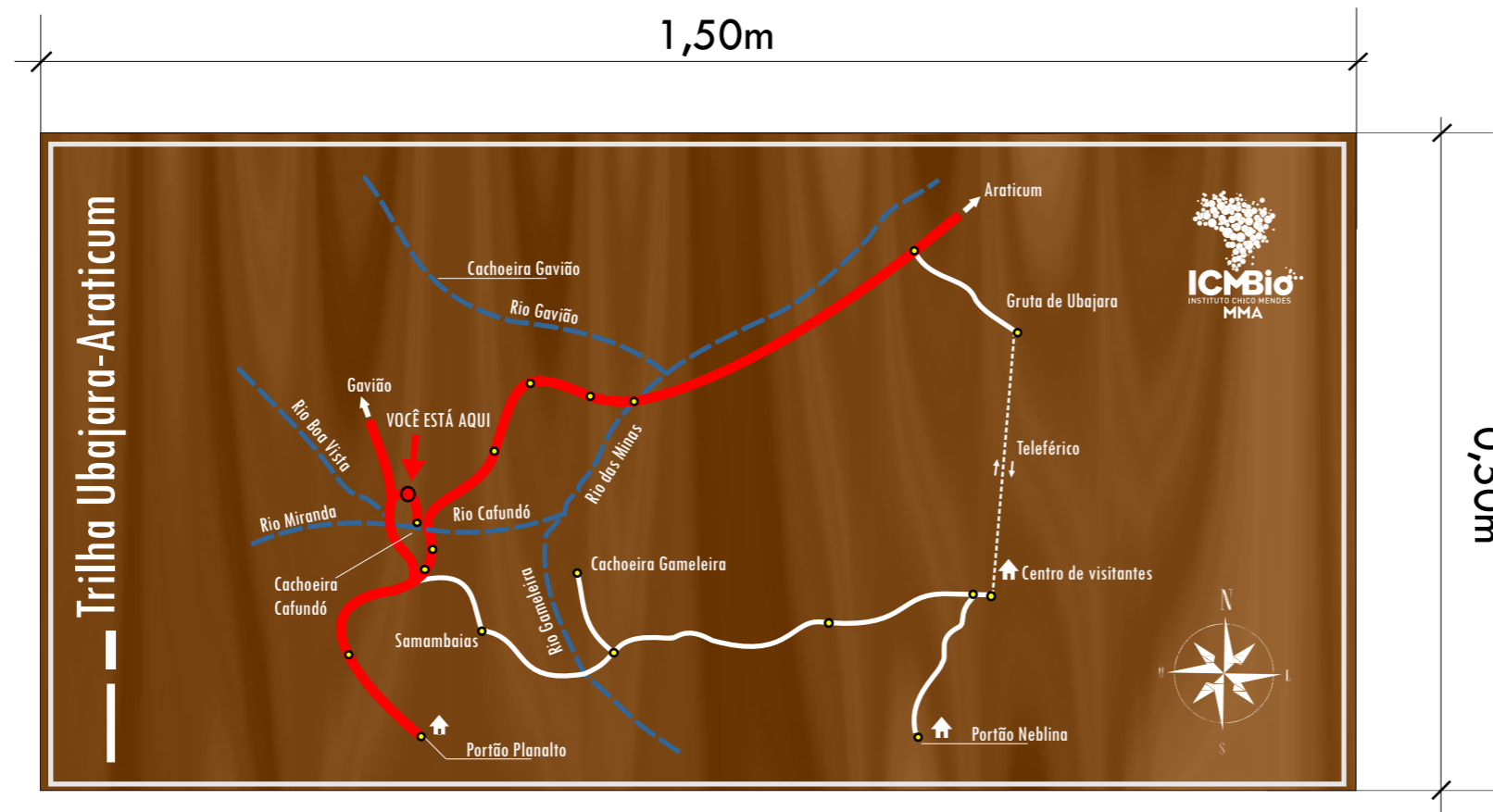
\*Fixação conforme especificado na PR 08

### LEGENDA DO SISTEMA DE CORES (CMYK) UTILIZADAS NO MAPA

	C	M	Y	K
	0	100	100	0
	0	0	100	0
	60	0	40	40
	40	20	0	40
	0	0	0	100
	0	0	0	0



- PLACAS MENU DA TRILHA EM MADEIRA



ESPECIFICAÇÕES:

As placas ‘Menu da trilha’ em madeira, serão posicionadas de acordo com as marcações especificadas no mapa da PR 03, quase sempre acompanhadas de placas educativas.

Serão confeccionadas em madeira sabiá.

As inscrições devem ser em técnica de gravação em baixo relevo, pintadas em tinta acrílica nas cores especificadas abaixo, facilitando a manutenção e a visualização.

\*Fixação conforme especificado na PR 08

LEGENDA DO SISTEMA DE CORES (CMYK) UTILIZADAS NO MAPA

	C	M	Y	K
	0	100	100	0
	0	0	100	0
	60	0	40	40
	40	20	0	40
	0	0	0	100
	0	0	0	0



# SINALIZAÇÃO

# PLACAS

## LEGENDA DO SISTEMA DE CORES (CMYK) UTILIZADAS NAS PLACAS

PONTO 1

- Placa menu da trilha - 1,50x1,00m
- Placa indicativa - 1,00x0,30m  
texto: RIO GAMELEIRA
- Placa indicativa - 1,00x0,30m  
texto: ÁREA DE PRESERVAÇÃO



	C	M	Y	K	
	60	40	0	0	(RIOS E CACHOEIRAS)
	0	0	0	0	

\* CMYK do mapa ver PR 14

PONTO 2

- Placa indicativa - 1,00x0,30m  
texto: RIO GAMELEIRA
- Placa educativa - 1,00x0,30m  
texto: NÃO SAIA DA TRILHA
- 02 Placas indicativas flora - 0,25x0,22m  
texto: fornecido pelo ICMBio



	C	M	Y	K	
	60	40	0	0	(RIOS E CACHOEIRAS)
	0	0	0	0	

PONTO 3

- Placa indicativa - 1,00x0,30m  
texto: CENTRO DE VISITANTES
- Placa indicativa - 1,00x0,30m  
texto: RIO GAMELEIRA
- Placa educativa - 1,00x0,30m  
texto: OBSERVE OS ANIMAIS À DISTÂNCIA



	C	M	Y	K	
	60	40	0	0	(RIOS E CACHOEIRAS)
	0	60	100	0	(CENTRO DE VISITANTES)
	0	0	0	0	



# SINALIZAÇÃO

# PLACAS

## LEGENDA DO SISTEMA DE CORES (CMYK) UTILIZADAS NAS PLACAS

PONTO 4

- Placa indicativa - 1,00x0,30m  
texto: RIO GAMELEIRA
- Placa educativa - 1,00x0,30m  
texto: ÁREA DE PRESERVAÇÃO
- 02 Placas indicativas da flora - 0,20x0,22m  
texto: fornecido pelo ICMBio



	C	M	Y	K	
	60	40	0	0	(RIOS E CACHOEIRAS)
	0	0	0	0	

PONTO 5

- Placa menu da trilha - 1,00x0,50m
- Placa indicativa - 1,00x0,30m  
texto: CENTRO DE VISITANTES
- Placa indicativa - 1,00x0,30m  
texto: RIO GAMELEIRA
- Placa indicativa - 1,00x0,30m  
texto: MIRANTE



	C	M	Y	K	
	60	40	0	0	(RIOS E CACHOEIRAS)
	0	60	100	0	(CENTRO DE VISITANTES)
	0	100	100	0	(MIRANTES)
	0	0	0	0	

\* CMYK do mapa ver PR 18

PONTO 6

- Placa indicativa - 1,00x0,30m  
texto: MIRANTE GAMELEIRA
- Placa indicativa - 1,00x0,30m  
texto: CAPACIDADE MÁX: 20 PESSOAS



	C	M	Y	K
	0	0	0	0





# SINALIZAÇÃO

# PLACAS

## LEGENDA DO SISTEMA DE CORES (CMYK) UTILIZADAS NAS PLACAS

PONTO 7

- Placa indicativa - 1,00x0,30m  
texto: MIRANTE CACHOEIRA GAMELEIRA
- Placa indicativa - 1,00x0,30m  
texto: CUIDADO\_FIOS ALTA TENSÃO
- Placa educativa - 1,00x0,30m  
texto: NÃO DEIXE LIXO



	C	M	Y	K	
	60	40	0	0	(RIOS E CACHOEIRAS)
	0	0	0	0	

PONTO 8

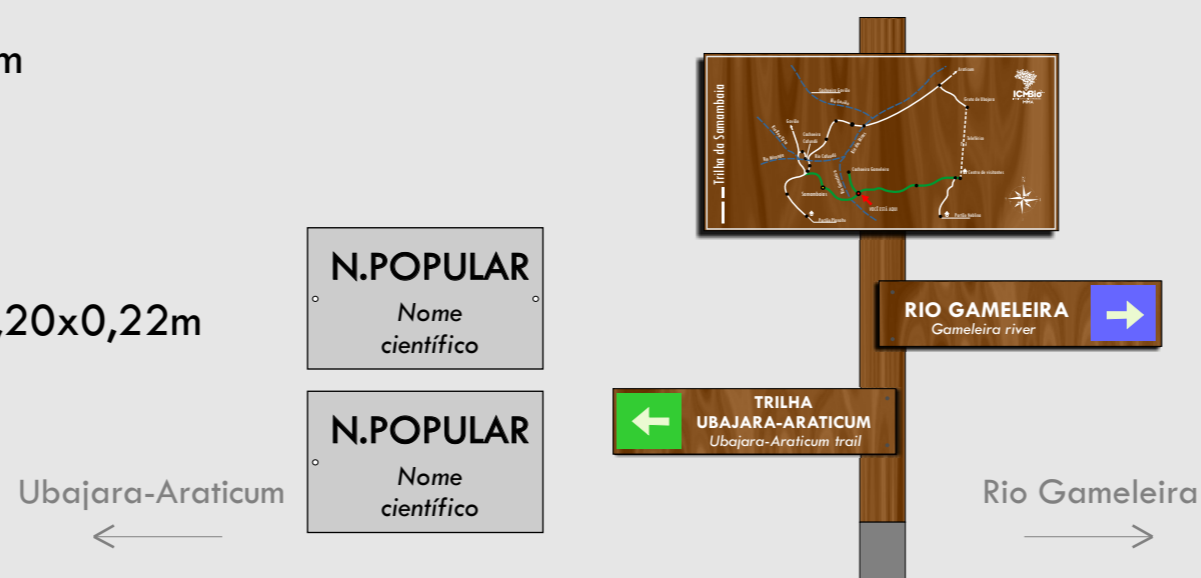
- Placa educativa - 1,00x0,30m  
texto: COLABORE COM A PRESERVAÇÃO
- Placa indicativa - 1,00x0,30m  
texto: RIO GAMELEIRA
- Placa indicativa - 1,00x0,30m  
texto: CUIDADO\_FIOS ALTA TENSÃO



	C	M	Y	K	
	60	40	0	0	(RIOS E CACHOEIRAS)
	0	0	0	0	

PONTO 9

- Placa menu da trilha - 1,00x0,50m
- Placa indicativa - 1,00x0,30m  
texto: RIO GAMELEIRA
- Placa indicativa - 1,00x0,30m  
texto: TRILHA UBAJARA-ARATICUM
- 02 Placas indicativas da flora - 0,20x0,22m  
texto: fornecido pelo ICMBio



	C	M	Y	K	
	60	40	0	0	(RIOS E CACHOEIRAS)
	60	0	60	20	(TRILHAS)
	0	0	0	0	

\* CMYK do mapa ver PR 18



# SINALIZAÇÃO

# PLACAS

## LEGENDA DO SISTEMA DE CORES (CMYK) UTILIZADAS NAS PLACAS

PONTO 10

- Placa educativa - 1,00x0,30m  
texto: NÃO ALIMENTE OS ANIMAIS
- Placa indicativa - 1,00x0,30m  
texto: RIO GAMELEIRA
- Placa indicativa - 1,00x0,30m  
texto: TRILHA UBAJARA-ARATICUM



	C	M	Y	K	
	60	40	0	0	(RIOS E CACHOEIRAS)
	60	0	60	20	(TRILHAS)
	0	0	0	0	

PONTO 11

- Placa menu da trilha - 1,50x1,00m
- Placa educativa - 1,00x0,30m  
texto: ÁREA DE PRESERVAÇÃO
- Placa indicativa - 1,00x0,30m  
texto: RIO GAMELEIRA



	C	M	Y	K	
	60	40	0	0	(RIOS E CACHOEIRAS)
	0	0	0	0	

\* CMYK do mapa ver PR 14



# SINALIZAÇÃO

# PLACAS

## LEGENDA DO SISTEMA DE CORES (CMYK) UTILIZADAS NAS PLACAS

PONTO 1

- Placa menu da trilha - 1,50x1,00m
- Placa indicativa - 1,00x0,30m  
texto: CENTRO DE VISITANTES
- Placa educativa - 1,00x0,30m  
texto: ÁREA DE PRESERVAÇÃO



	C	M	Y	K
	0	60	100	0 (CENTRO DE VISITANTES)
	0	0	0	0

\* CMYK do mapa ver PR 16

PONTO 2

- Placa educativa - 1,00x0,30m  
texto: NÃO DEIXE LIXO



	C	M	Y	K
	0	0	0	0

PONTO 3

- Placa educativa - 1,00x0,30m  
texto: COLABORE COM A PRESERVAÇÃO
- Placa indicativa - 1,00x0,30m  
texto: CENTRO DE VISITANTES



	C	M	Y	K
	0	60	100	0 (CENTRO DE VISITANTES)
	0	0	0	0



# SINALIZAÇÃO

# PLACAS

## LEGENDA DO SISTEMA DE CORES (CMYK) UTILIZADAS NAS PLACAS

PONTO 4

- Placa menu da trilha - 1,50x1,00m
- Placa indicativa - 1,00x0,30m  
texto: RIO GAMELEIRA
- Placa indicativa - 1,00x0,30m  
texto: ÁREA DE PIQUENIQUE
- Placa educativa - 1,00x0,30m  
texto: SEJA CONSCIENTE,  
PRESERVE A NATUREZA



	C	M	Y	K	
	60	40	0	0	(RIOS E CACHOEIRAS)
	0	0	0	0	

\* CMYK do mapa ver PR 16



# SINALIZAÇÃO

# PLACAS

LEGENDA DO SISTEMA DE CORES (CMYK)  
UTILIZADAS NAS PLACAS

PONTO 1

- Placa menu da trilha - 1,50x1,00m



C M Y K

\* CMYK do mapa ver PR 16

PONTO 2

- Placa educativa - 1,00x0,30m  
texto: NÃO QUEIME NEM ENTERRE O LIXO  
- Placa educativa - 1,00x0,30m  
texto: NÃO QUEBRE NEM CORTE GALHOS DE ÁRVORES



Trilha Ubajara-Araticum  
←

Portão Planalto  
→

C M Y K

0 0 0 0

PONTO 3

- Placa educativa - 1,00x0,30m  
texto: NÃO DEIXE LIXO  
- Placa indicativa - 1,00x0,30m  
texto: PORTÃO PLANALTO  
- 02 Placas indicativas da flora - 0,20x0,22m  
texto: fornecido pelo ICMBio



Trilha Ubajara-Araticum  
←

Portão Planalto  
→

C M Y K

0 0 100 0 (PORTÕES)

0 0 0 0



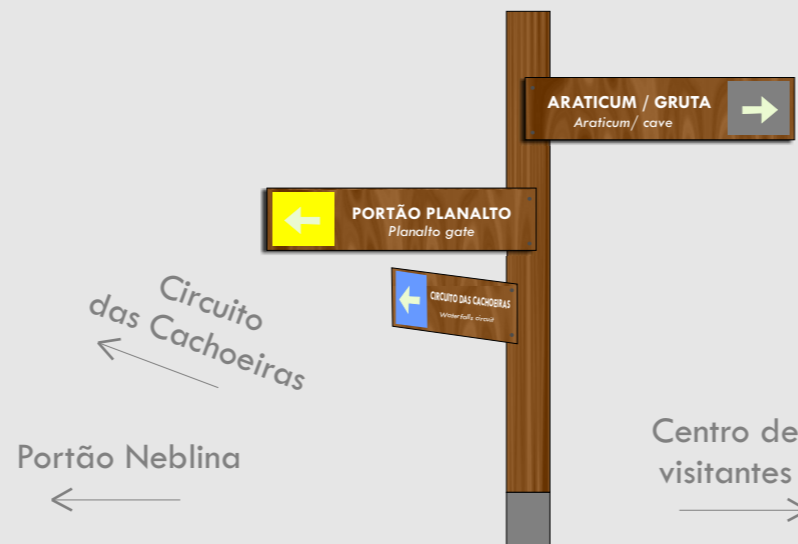
# SINALIZAÇÃO

# PLACAS

## LEGENDA DO SISTEMA DE CORES (CMYK) UTILIZADAS NAS PLACAS

PONTO 4

- Placa indicativa da flora - 0,20x0,22m  
texto: fornecido pelo ICMBio
- Placa indicativa - 1,00x0,30m  
texto: ARATICUM/ GRUTA
- Placa indicativa - 1,00x0,30m  
texto: PORTÃO PLANALTO
- Placa indicativa - 1,00x0,30m  
texto: CIRCUITO DAS CACHOEIRAS



	C	M	Y	K	
	60	40	0	0	(RIOS E CACHOEIRAS)
	0	0	100	0	(PORTÕES)
	0	0	0	50	(GRUTAS)
	0	0	0	0	

PONTO 5

- Placa educativa - 1,00x0,30m  
texto: COLABORE COM A PRESERVAÇÃO
- Placa educativa - 1,00x0,30m  
texto: NÃO ENTRE SEM GUIA



	C	M	Y	K	
	0	0	0	0	

PONTO 6

- Placa indicativa - 1,00x0,30m  
texto: CACHOEIRA CAFUNDÓ
- Placa indicativa - 1,00x0,30m  
texto: TRILHA UBAJARA-ARATICUM
- Placa indicativa - 1,00x0,30m  
texto: CACHOEIRA GAVIÃO



	C	M	Y	K	
	60	40	0	0	(RIOS E CACHOEIRAS)
	60	0	60	20	(TRILHAS)
	0	0	0	0	

